

16. SAINT-CYR-LES-COLONS - lon 03°44'25.2"E et lat 47°44'30.2 "N

A l'entrée du village, prendre sur la gauche le chemin des Fossés. Lavoir situé près d'une aire de jeux au croisement du Chemin des Fossés et de la rue de la vallée du Four.

Lavoir transformé en salle communale.




Continuer dans le chemin des Fossés et prendre la direction de Puits-de-Courson /Lichères-près-Aigremont (D956).

17. PUIITS-DE-COURSON - lon 03°48'04.1 "E et lat 47°43'58.4 "N

Lavoir situé à l'entrée du hameau sur la droite.

Bâti vers 1860 au-dessus d'un puits déjà existant. Imposantes cuves de lavage monolithiques.



Continuer sur la D956 jusqu' au hameau de la-Croix-Pilate.

18. LA-CROIX-PILATE - lon 03°48'04.1"E et lat 47°43'58.4"N

Lavoir situé à l'entrée du hameau sur la gauche.




Poursuivre sur la D956 en direction de Lichères-près-Aigremont, puis prendre la D91 en direction de Nitry.

19. NITRY - lon 03°52'36.9 "E et lat 47°40'27.4"N

Lavoir situé à l'entrée de Nitry sur votre droite.

Lavoir avec bassin ovoïde à l'intérieur.



Prendre la D944 en direction de Tonnerre, puis tourner à gauche par la D956 en direction d'Aigremont.

20. AIGREMONT - lon 03°53'26.2"E et lat 47°43'05.8"

Le lavoir a été détruit cependant il reste la pompe qui se situe près du puits Bayard (réalisation des moines de Pontigny) à proximité d'une aire de jeux pour enfants (rue du Pâtis).

Faire demi-tour et reprendre la D956 en direction de Noyers-sur-Serein, puis prendre sur la gauche la D944 en direction de Tonnerre. Prendre sur la gauche la D45 en direction de Sainte-Vertu et de Poilly-sur-Serein.

21. POILLY-SUR-SEREIN - lon 03°53'23.5"E et lat 47°45'50.2"N

Lavoir situé sur la droite de la D45 (route de Sainte Vertu) près des containers de recyclage. Lavoir transformé en atelier.



Prendre la direction de Chemilly-sur-Serein (D45).

22. CHEMILLY-SUR-SEREIN - lon 03°51'45.744° et lat 47°46'43.9"N

Lavoir situé à la sortie du village en direction de Viviers (chemin forestier sur la gauche de la D139). Il est préférable de s'y rendre à pied ou à vélo.



Prendre la direction de Béru (D139).

23. BÉRU - lon 03°53'22.9"E et lat 47°48'07.3"N

Lavoir situé à côté du Monument aux Morts et de l'abribus pour transports scolaires dans l'avenue Sébastien Rigout.



Prendre la direction de Tonnerre (D98), puis prendre à gauche en direction de Fleys (D965).

24. CHICHÉE - lon 03°50'06"E et lat 47°47'41 "N

Le lavoir transformé en salle communale est situé dans la rue du Pâtis juste en face de la rue de l'église.



Prendre la D45 en direction de Chablis.

25. CHABLIS

Au départ de l'Office de Tourisme, le 1^{er} lavoir est situé en contrebas du premier pont (rue des deux ponts).

(lon 03°48'06.7"E et lat 47°48'55"N).



Lorsque vous êtes sur le premier pont, descendre les escaliers et continuer dans le chemin qui longe le bief pour y voir le second lavoir qui fut construit en 1859 (lon 03°48'07.5"E et lat 47°48'51.8"N).



Le troisième lavoir transformé en salle communale se trouve rue Laffite (lon 03°48'01.5"E et lat 47°49'02.3"N).



Nous espérons que vous avez apprécié cette balade en Pays Chablisien.

*** « communes faisant partie des anciens cantons de LIGNY-LE-CHÂTEL et CHABLIS »

Je suis Pays Chablisien ascendant l'Yonne



Le circuit des lavoirs

en Pays Chablisien

Circuit proposé par l'Office de Tourisme
du Pays Chablisien.

Circuit de 147 km

Partez à la découverte des lavoirs
du Pays Chablisien.

Un circuit des églises est aussi à votre
disposition sur www.tourisme-chablis.fr



1. FYÉ -lon 03°49'19.6"E et lat 47°49'17.1"N

Au départ de l'Office de Tourisme, prendre la direction de Tonnerre, puis à la sortie de Chablis, prendre sur votre gauche la D 150 direction Fyé. Lavoir situé à droite dans la rue de Fyé à la sortie du village.



Prendre la direction de Fontenay-près -Chablis (D35).

2. FONTENAY-PRÈS-CHABLIS - lon 03°48'40.7"E et lat 47°50'49.6"N

Lavoir situé au centre du village à l'intersection de la grande rue et du passage du Gué (en face du n°45 de la Grande rue).



Prendre la direction de Maligny, puis de Ligny-le-Châtel (D35, puis D91).

3. LIGNY-le-CHÂTEL- lon 03°45'38.3"E et lat 47°53'14.3 "N

Le lavoir du Moulin des fées se situe sur la gauche de la D 91 entre Maligny et Ligny le Châtel.



Prendre la direction de Ligny le Châtel (D91) et entrer dans le village .

Second lavoir : lon 03°45'21.7"E et lat 47°53'55.1"N

Le second lavoir est situé à proximité de l'église Saint-Pierre-et -Saint-Paul.



Poursuivre dans la rue Reine de Sicile. Le troisième lavoir est situé sur la gauche après avoir franchi une passerelle qui enjambe un bras de la rivière « le Serein ».

Troisième lavoir : lon 03°45'18.6 "E lat 47°54'00.1"N



Prendre la D8 en direction de Varennes, puis prendre sur la droite la D238 en direction de Méré.

4. MÉRÉ - lon 03°49'03.8"E Lat 47°54'09.1"N

Lavoir situé à l'entrée du village sur votre gauche.



Prendre la direction de Carisey par la D216 ou faire demi-tour et reprendre la D8 en direction de Carisey.

5. CARISEY - lon 03°50'45.6"E lat 47°55'29.7"N

Lavoir abreuvoir situé Place de la Fontaine.


Ce lavoir a fait l'objet à plusieurs reprises de travaux d'embellissement. Entouré de la fontaine, et surplombé par le château du XIIIe siècle, ce joyau du village, a la particularité qu'été comme hiver l'eau y est à une température d'environ 10°C.



Reprendre la D8 en direction Ligny-le-Châtel, puis prendre la D91 en direction de Pontigny. A la sortie du hameau de la Rue -Feuillée, prendre sur la gauche la D5 en direction de Pontigny.

6. PONTIGNY - lon 03°42'39.1"E et lat 47°54'39.6"N

A Pontigny, tourner (avec prudence) à gauche sur la N77, continuer sur cette route puis tourner à droite pour se garer sur le parking de la halle. Le lavoir se situe à proximité de la halle le long de la Rue Paul Desjardins. Lavoir du XIXe siècle.



Reprendre la N77 en direction d'Auxerre. Puis tourner à droite pour reprendre la D5 sur en direction de Venouse.

7. VENOUSE - lon 03°40'41.2"E et lat 47°53'51.5"N

Lavoir transformé en centre de secours et situé à la sortie de Venouse en direction de Rouvray (D8).



Faire demi-tour jusqu'à Venouse. Puis prendre la D59 en direction de Montigny-la-Resle. Tourner sur la gauche puis continuer jusqu'au village puis prendre la N77 en direction d'Auxerre.

8. MONTIGNY-LA-RESLE - lon 03°40'28.7"E et lat 47°51'33"N ***

Lavoir (transformé en bâtiment communal) situé à la sortie du village près de l'étang communal en direction de Villeneuve-Saint-Salves sur la droite de la N77.



Prendre la N77 en direction d'Auxerre puis à gauche la D524 en direction de Bleigny-le-Carreau. Continuer jusqu'à Beines.

9. BEINES - lon 03°43'09.1"E et lat 47°49'13.2"N

Lavoir situé rue de la Poterne. Il date de la fin du XIXe siècle. Il est alimenté par les sources du haut du village.



Prendre la direction de Lignorelles, puis celle de Villy.

10. VILLY- lon 03°45'07.9"E et lat 47°51'59.7"N

Continuer dans la rue de la Génillotte puis tourner sur la droite dans la rue Marie Adeline continuer tout droit. Lavoir situé dans la continuité de la rue.



Prendre la direction de Maligny, puis tourner à droite (D131) en direction de la-Chapelle-Vaupelteigne et Poinchy.

11. POINCHY - lon 03°46'19.7"E et lat 47° 49'28.7"N

Lavoir situé à l'angle de la rue de Beines et de la rue de Boroy.



A la sortie du village, traverser la D965 avec prudence, et entrer dans Milly (rue du Château).

12. MILLY - lon 03°46'08.4"E et lat 47°48'55.4 "N

Lavoir situé à l'angle de la rue du Château et du Chemin des Grands Chênes.




Prendre la direction de Chablis, puis la direction de Courgis (D 62).

13. COURGIS - lon 03°45'15.3"E et lat 47°46'36.5"N

A l'entrée de Courgis, prendre à droite dans la grande rue Nicolas Droin puis prendre la première rue à droite juste après les containers à recyclage. Le lavoir est situé en contrebas.

Lavoir à Impluvium du XVIIIe siècle, l'œuvre de l'architecte Dumont de Chablis. On trouve des traces écrites et des anecdotes dès 1733. Plusieurs constructions se sont succédées depuis cette date. La construction telle que vous la voyez a été inaugurée en 1874. Il s'agit d'un bassin rectangulaire entouré de quatre murs dont les pans de toiture sont en impluvium. C'est à dire que les quatre pans de toiture convergent vers le centre et les eaux pluviales alimentent le bassin central.



Prendre la direction de Chitry-le-Fort par la D62.

14. CHITRY-le-FORT – lon 03°41'47.9"E et lat 47°45'42.3"N ***

Lavoir situé sur la droite dans la grande rue à la sortie du village en direction de Saint-Bris le Vineux.



Retourner en direction de Courgis, puis prendre la D2 en direction de Préhy.

15. PRÉHY - lon 03°45'29.7"E et lat 47°45'45'38"N

Le lavoir se situe dans la rue de la fontaine. Bâti en 1866 sur le modèle à Impluvium (bassin central recueillant les eaux de pluie). Il est également alimenté par une source.



Prendre la direction de Saint-Cyr-les-Colons (D2).

